







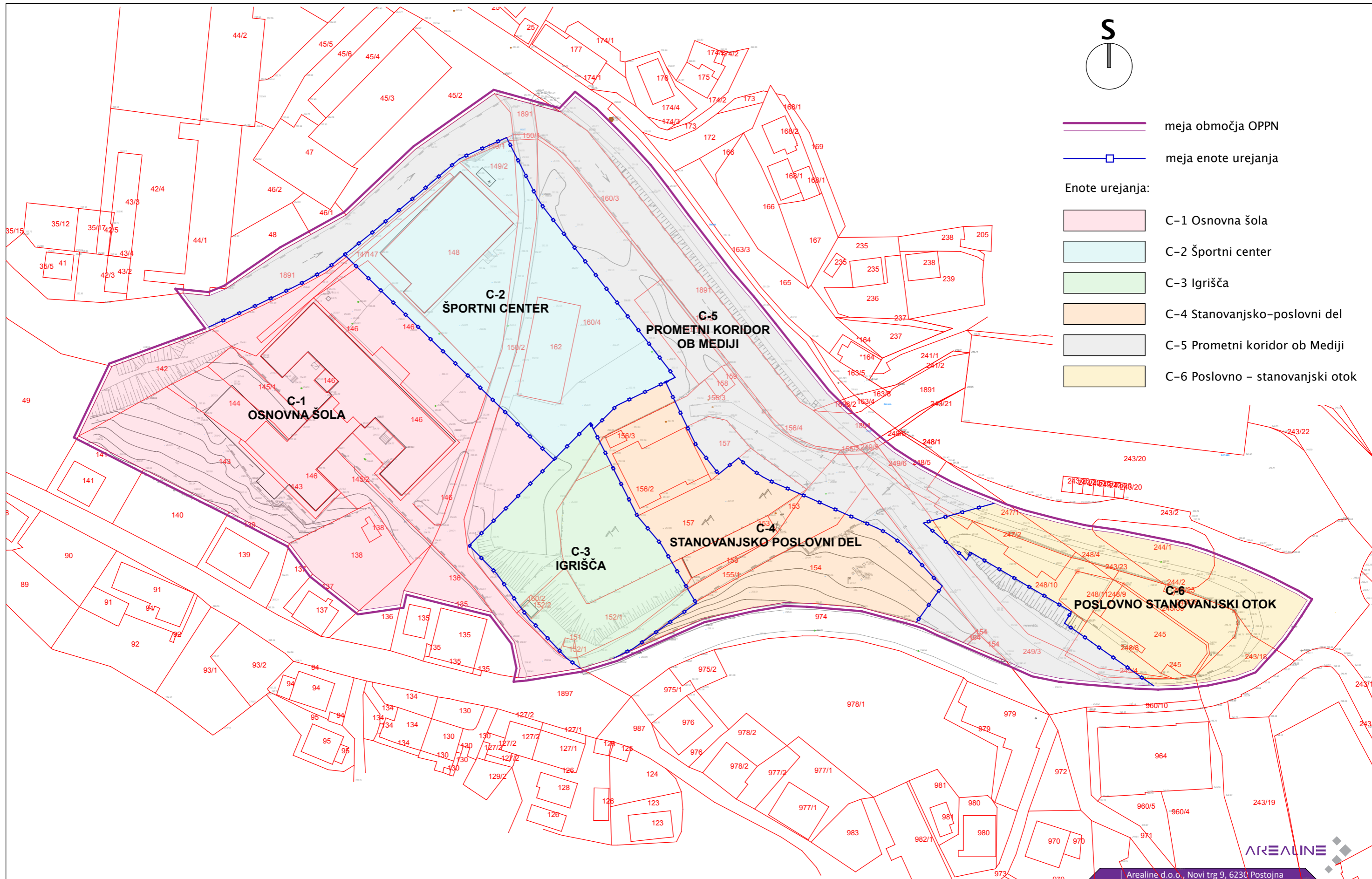


-  meja območja OPPN
-  meja enote urejanja
- Enote urejanja:
 -  C-1 Osnovna šola
 -  C-2 Športni center
 -  C-3 Igrišča
 -  C-4 Stanovanjsko-poslovni del
 -  C-5 Prometni koridor ob Mediji
 -  C-6 Poslovno - stanovanjski otok



AREALINE

Arealine d.o.o., Novi trg 9, 6230 Postojna

Načrt	OPPN ZA OBMOČJE OSNOVNE ŠOLE TONETA OKROGARJA V ZAGORJU OB SAVI			
Naročnik	Občina Zagorje ob Savi, Cesta 9. avgusta 5, 1410 Zagorje ob Savi	MERILO	ŠTEV. RISBE	DATUM
Vsebina - naslov risbe	Delitev območja OPPN na enote urejanja	1 : 1000	04	januar 2013
Faza	PREDLOG - 1. branje na OS	Izdelali		Nejc GOSAK, univ. dipl. inž. arh.
Številka projekta	U-06/2011	Odgovorni prostorski načrtovalec	Špela GOSAK, univ. dipl. inž. arh.	A 0292